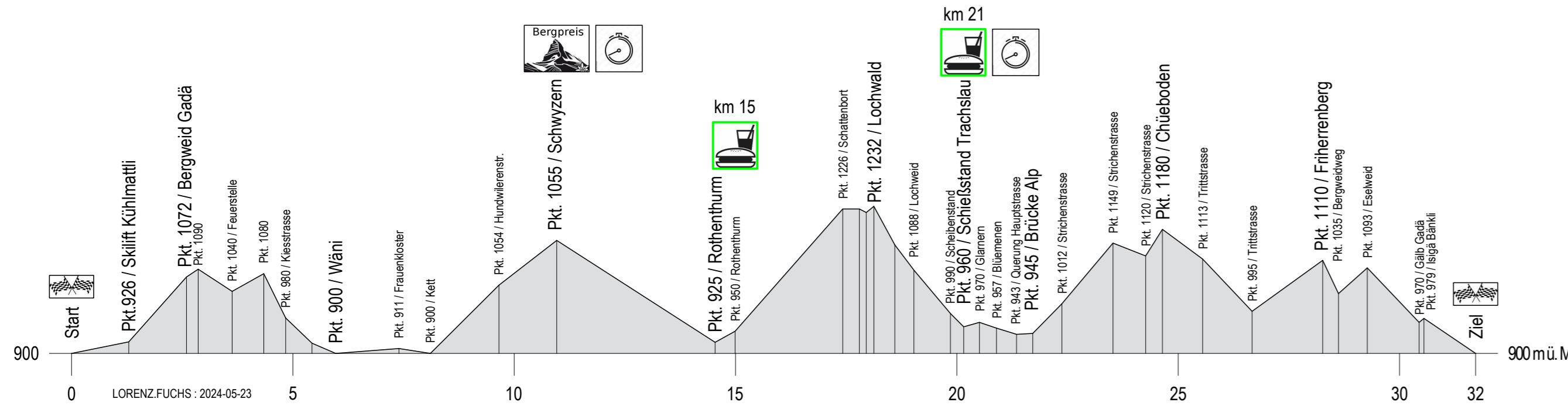



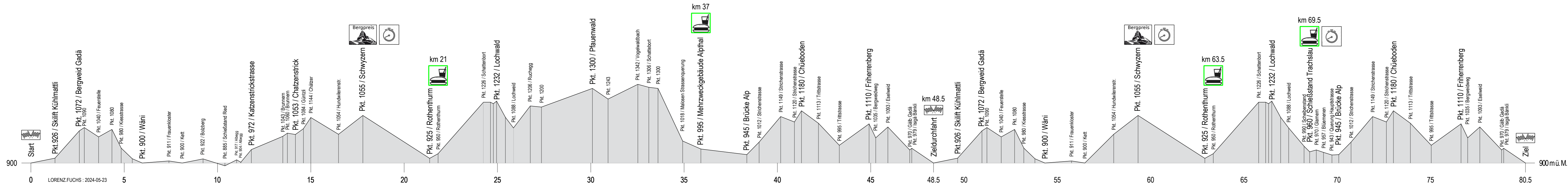
### Höhenprofil 32km / Überzeichnung der Höhen 10 : 1 / 1261 hm



### Höhenprofil 48.5km / Überzeichnung der Höhen 10 : 1 / 1725 hm



### Höhenprofil 80.5km / Überzeichnung der Höhen 10 : 1 / 2986 hm



### EASY RIDE Höhenprofil 24km / Überzeichnung der Höhen 10 : 1 / 1018hm

